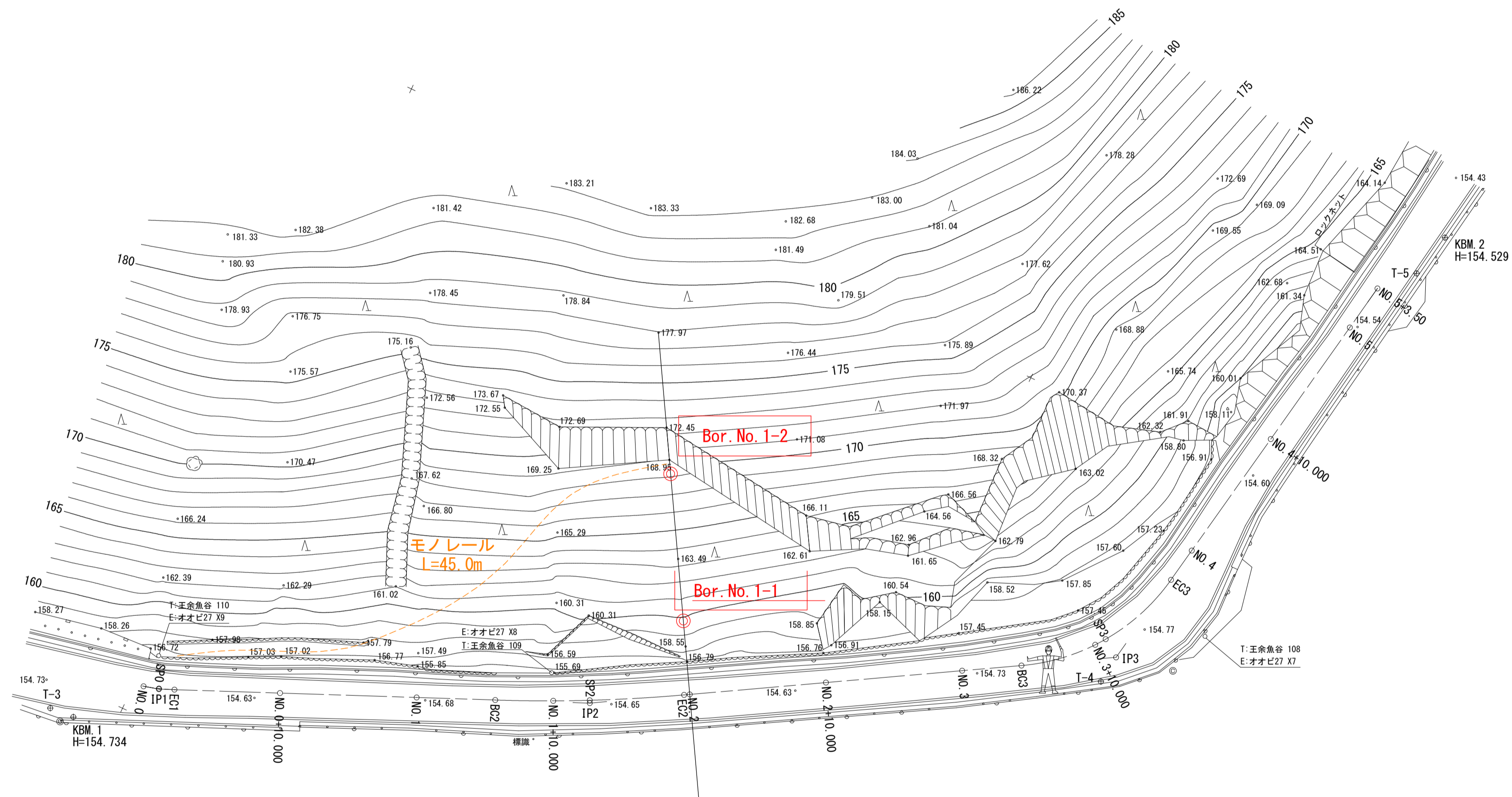
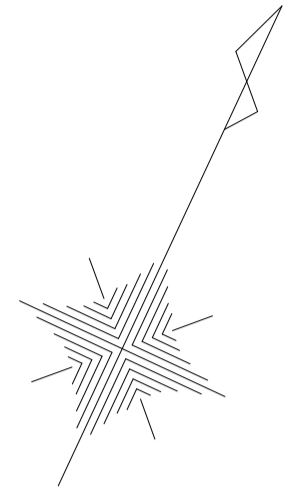


平面図 S=1/250

1工区



4級基準点座標リスト

点番	点名	X座標	Y座標	標高
9	T-3	76597.779	71595.200	154.775
8	T-4	76632.021	71664.039	154.857
7	T-5	76668.848	71672.349	154.581

中心線座標リスト

点名	X座標	Y座標
NO.0	76602.111	71600.711
SP1	76602.437	71601.801
EC1	76602.844	71602.864
NO.0+10.000	76605.880	71609.966
NO.1	76609.810	71619.162
BC2	76612.072	71624.454
NO.1+10.000	76613.811	71628.326
SP2	76614.976	71630.726
EC2	76618.250	71636.814
NO.2	76618.458	71637.176
NO.2+10.000	76623.454	71645.839
NO.3	76628.450	71654.502
BC3	76630.628	71658.279
NO.3+10.000	76634.287	71662.527
SP3	76634.981	71663.047
EC3	76640.936	71665.543
NO.4	76643.519	71666.013
NO.4+10.000	76653.357	71667.504
NO.5	76663.195	71669.594
NO.5+3.50	76666.639	71670.221
IP1	76602.396	71601.815
IP2	76614.792	71630.818
IP3	76634.099	71664.299

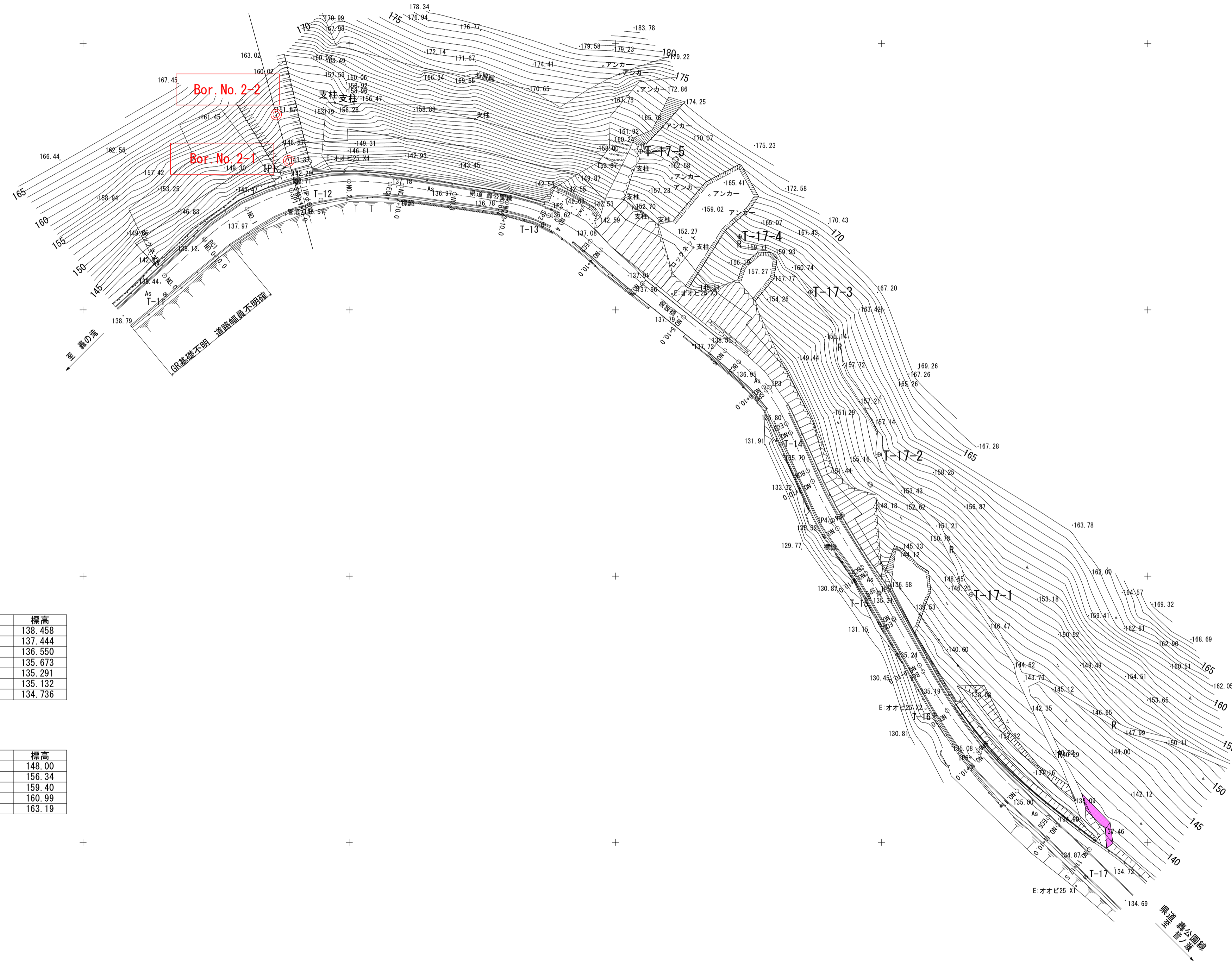
交通誘導員

項目	搬入		搬出		計
	人/日	日数	人/日	日数	
モノレール	2	0.5	2	0.5	2
R1Bor.No.1-1-1	2	0.5	2	0.5	2
R1Bor.No.1-1-2	2	0.5	2	0.5	2
計					6

1工区

工事名	R1波土 中部山溪轟公園線 海・平井 地質調査業務(1)		
路線名等	(一) 中部山溪轟公園線		
工事箇所	海部郡海陽町平井(第1分割)		
図面名	平面図		
縮尺	S=1:250	図面番号	1/2
事業者名	南部総合県民局 泉土整備部(美波)		

平面図 S=1/500
2工区



4級基準点座標リスト

点番	点名	X座標	Y座標	標高
16	T-11	77252.869	71765.439	138.456
17	T-12	77270.630	71794.691	137.444
18	T-13	77266.064	71836.453	136.550
19	T-14	77224.805	71881.071	135.673
20	T-15	77195.891	71897.584	135.291
21	T-16	77173.939	71909.970	135.132
22	T-17	77143.510	71938.326	134.736

座標リスト

点番	点名	X座標	Y座標	標高
639	T-17-1	77196.563	71916.812	148.00
642	T-17-2	77222.836	71899.476	156.34
907	T-17-3	77253.348	71886.637	159.40
937	T-17-4	77263.756	71873.333	160.99
1159	T-17-5	77279.790	71854.729	163.19

交通誘導員

項目	搬入		搬出		計
	人/日	日数	人/日	日数	
R1Bor.No.1-2-1	2	0.5	2	0.5	2
R1Bor.No.1-2-2	2	0.5	2	0.5	2
計					4

項目	搬入		搬出		計
	人/日	日数	人/日	日数	
モノレール	2	0.5	2	0.5	2
R1Bor.No.1-3-1	2	0.5	2	0.5	2
R1Bor.No.1-3-2	2	0.5	2	0.5	2
計					6

2工区

工事名	R1波土 中部山溪轟公園線 海・平井 地質調査業務(1)				
路線名等	(一) 中部山溪轟公園線				
工事箇所	海部郡海陽町平井(第1分割)				
図面名	平面図				
縮尺	S=1/500	図面番号	2/2		
事業者名	南部総合県民局 泉土整備部(美波)				